

# DER BACHPFAD (ROTE Route)

## **BACHPFAD** AN RABNITZ & EDLAU

Route bei Tag und für Schönwetter

ca. 7,2 km / ca. 1 h 40 min

## 1. BESCHREIBUNG DER ROUTE

Die exakte Länge der Route beträgt 7.230 m (gerundet 7,2 km).

Der Verlauf der Route:

Die Route verläuft

1. entlang des Edlaubaches im Bereich von Dörfl
2. entlang der Rabnitz - als die beiden Ortsteile von einander trennendes bzw. verbindendes Gewässer
3. in Steinberg entlang der Rabnitz

Vom Öffentlichen Platz Dörfl, wo ein Kinderspielplatz besteht und wo man noch ein paar Ertüchtigungseinrichtungen dazu geben könnte, geht es über eine Holzbrücke zunächst über den Edlaubach, danach entlang diesem bis ans Ortsende von Dörfl beim Standkreuz.

Ein kurzes Stück geht man entlang der Straße, um dann in die Berggasse einzuschwenken, von der man einen sehr schönen Blick nach unten hat.

Über Kirche und Alte Schmiede gelangt man danach zum Mühlgassl und wiederum zum Öffentlichen Platz Dörfl. Überquert man die Bundesstraße gelangt man zur Holzbrücke über die Rabnitz, der Burgstallbrücke. Am rechten Ufer der Rabnitz geht es nun weiter in einer ruhigen, idyllischen Uferlandschaft. Nach ca. einem Kilometer erreicht man die ersten Häuser in Steinberg und gelangt schließlich zur „Großen Brücke“ in Steinberg.

Nun geht es auf der linken Seite der Rabnitz weiter bis zur Brücke beim Sportplatz.

Nach der Brücke beim Sportplatz geht man weiter in die Mühlwiesengasse und gelangt so zum Öffentlichen Platz Steinberg.

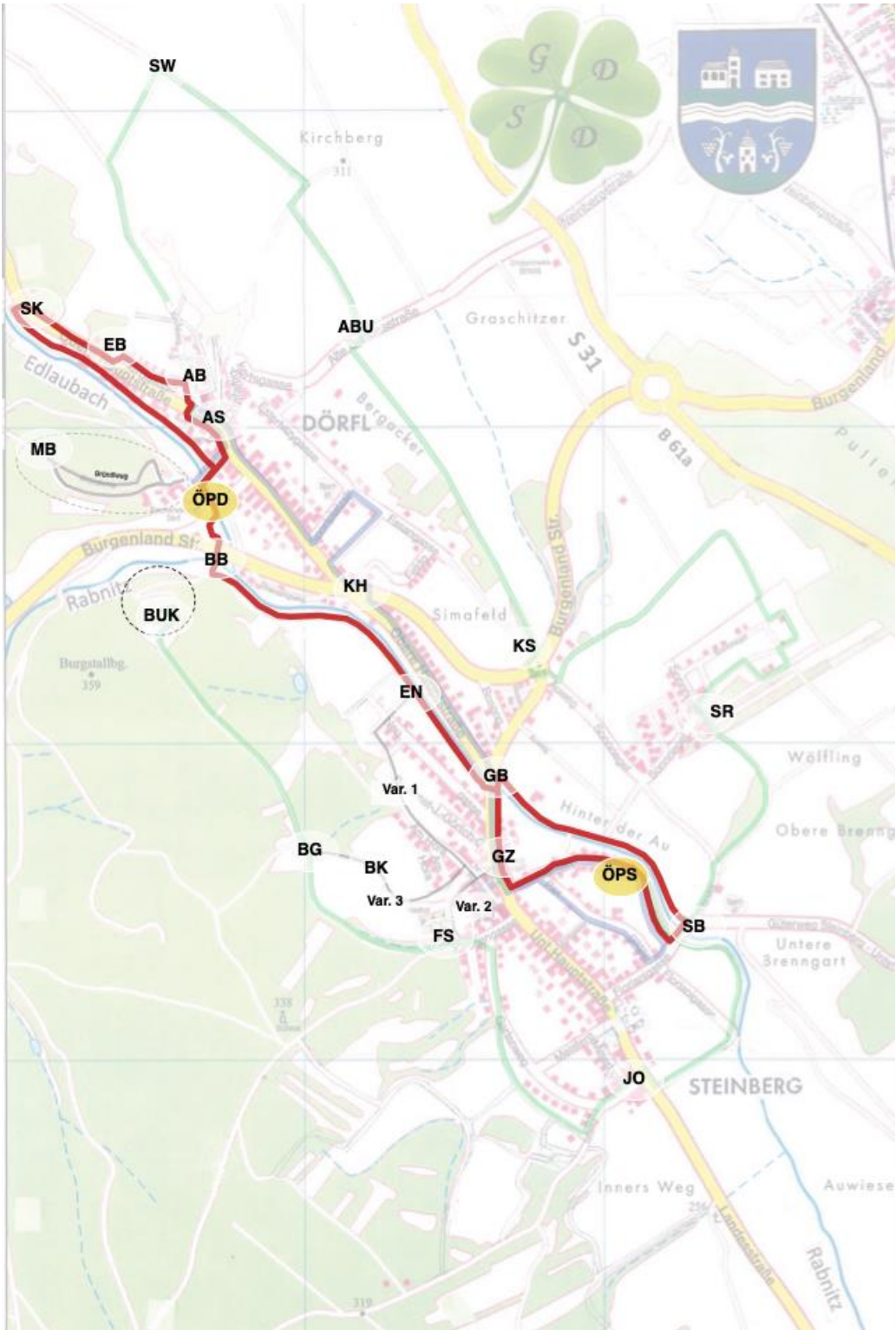
Danach kommt man zum Kloster und weiter zum Zentrum der Gemeinde, wo man das moderne Gemeindezentrum sehen kann.

Vom Gemeindezentrum ist es nicht weit bis zur „Großen Brücke“, wo man wiederum am rechten Ufer der Rabnitz, über die Burgstallbrücke zum Ausgangspunkt Öffentlicher Platz Dörfl gelangt.

Als zeitliche Inanspruchnahme für die Bewältigung der Runde muss man bei flottem Tempo (4,5 km/h) mit 1h 44 min (gerundet 1h 45 min) rechnen.

# 2. KARTE

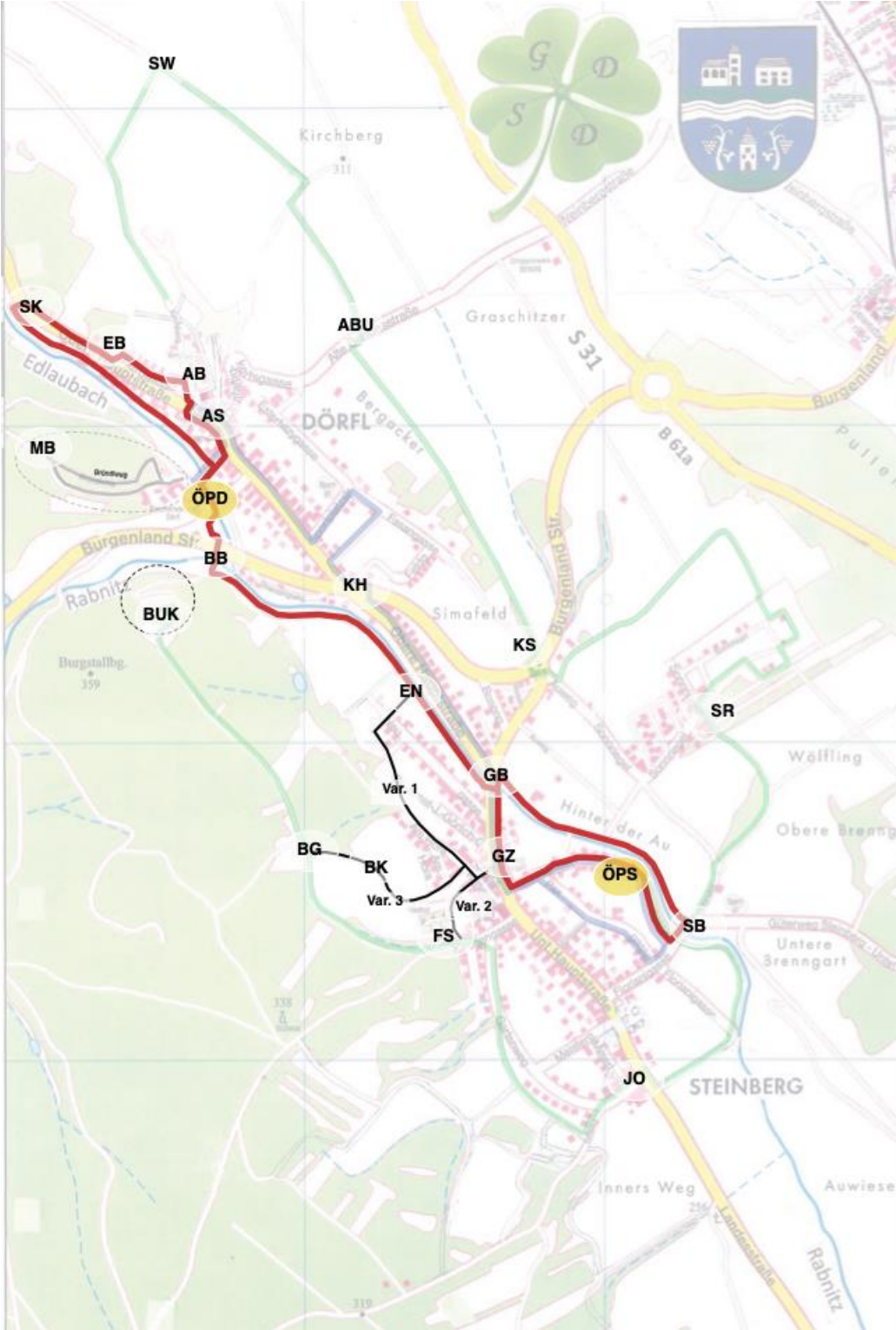
PFAD mit Hintergrund



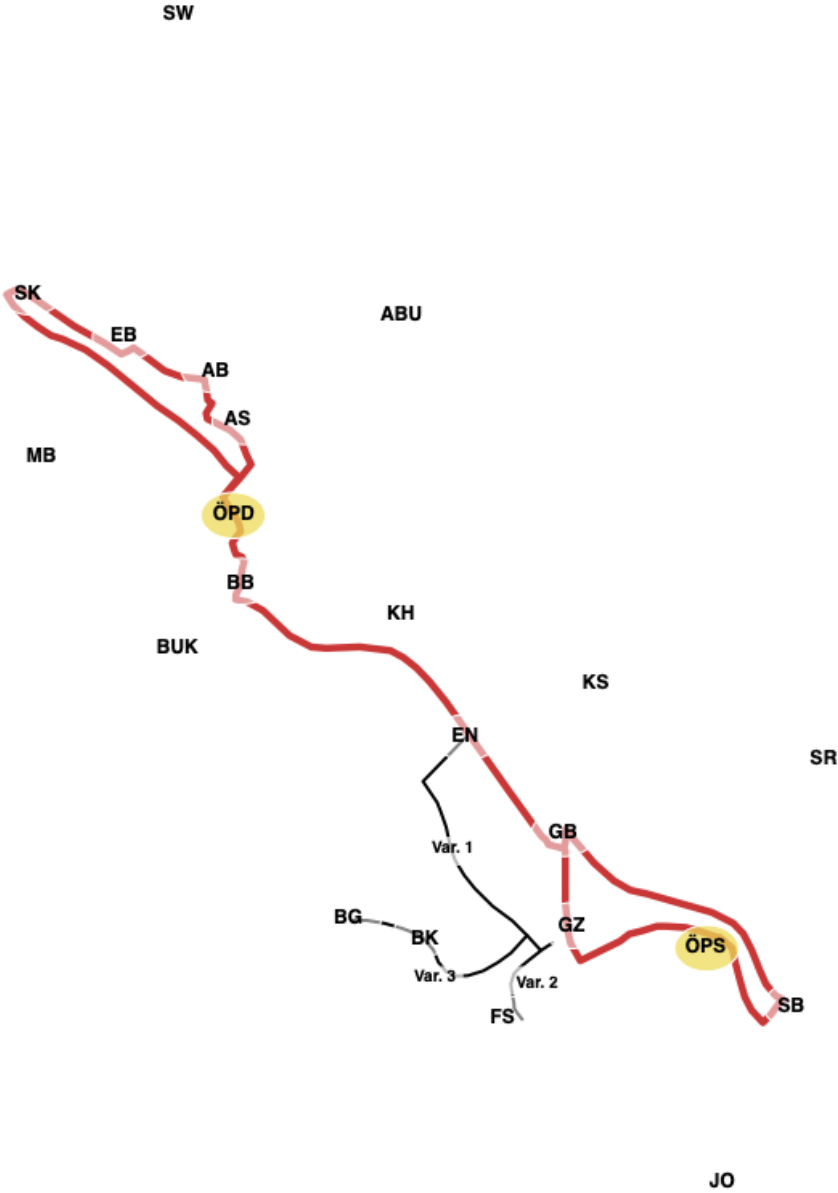
PFAD ohne Hintergrund



# PFAD mit VARIANTEN mit Hintergrund



# PFAD mit VARIANTEN ohne Hintergrund



### 3. GEHZEITEN IM DETAIL

ETAPPEN		DISTANZEN		bei zügigem Tempo (ca. 4,5 km/h 1 m 0,8 " 1 km ca. 13´20 ")
ÖPD-SK	Öffentl. Platz Dörfl - Standkreuz	930	m	12,5 min
SK-EB	Standkreuz - Ende Berggasse	320	m	4,0 min
EB-AB	Ende Berggasse - Anfang Berggasse	260	m	3,5 min
AB-AS	Anfang Berggasse - Alte Schmiede	160	m	2,0 min
AS-ÖPD	Alte Schmiede - Öffentl. Platz Dörfl	290	m	4,0 min
ÖPD-BB	Öffentl. Platz Dörfl - Burgstallbrücke	270	m	3,5 min
BB-EN	Burgstallbrücke - Ende Neugasse	900	m	12,0 min
EN-GB	Ende Neugasse - Große Brücke	410	m	5,5 min
GB-SB	Große Brücke - Sportplatz-Brücke	990	m	13,0 min
SB-ÖPS	Sportplatz-Brücke - Öffentl. Platz Stbg.	220	m	3,0 min
ÖPS-GZ	Öffentl. Platz Stbg. - Gemeindezentrum	620	m	8,0 min
GZ-GB	Gemeindezentrum - Große Brücke	280	m	4,0 min
GB-EN	Große Brücke - Ende Neugasse	410	m	5,5 min
EN-BB	Ende Neugasse - Burgstallbrücke	900	m	12,0 min
BB-ÖPD	Burgstallbrücke - Öffentl. Platz Dörfl	270	m	3,5 min
Gesamt		7.230	m	96,0 min

Gesamtstrecke 7,230 km (gerundet 7,2 km)

Gesamtzeit (Summe aller Zeiten der Teilstrecken)

96 min = 1h 36 min

**ca. 1 h 40 min**